












ES018-CAN-43-1
RÍO SAJA

Puntos de especial importancia


-  Captación para consumo humano
-  EDAR
-  IPPC
-  Patrimonio Cultural
-  Afección labores Protección Civil
-  Uso recreativo

Áreas de importancia ambiental

-  Masa de agua de la DMA
-  Zona de protección.- LIC
-  Zona de protección.-ZEPA

■ ■ ARPSI

Zona Inundable

 T = 500 años

